

Secretaria de Meio Ambiente e Desenvolvimento Sustentável - SEMAD  
Centro de Informações Meteorológicas e Hidrológicas do Estado de Goiás - CIMEHGO  
Sala de Situação de Monitoramento de Riscos e Desastres Naturais

Boletim nº: 0073

Elaborado na data: 26/03/2023

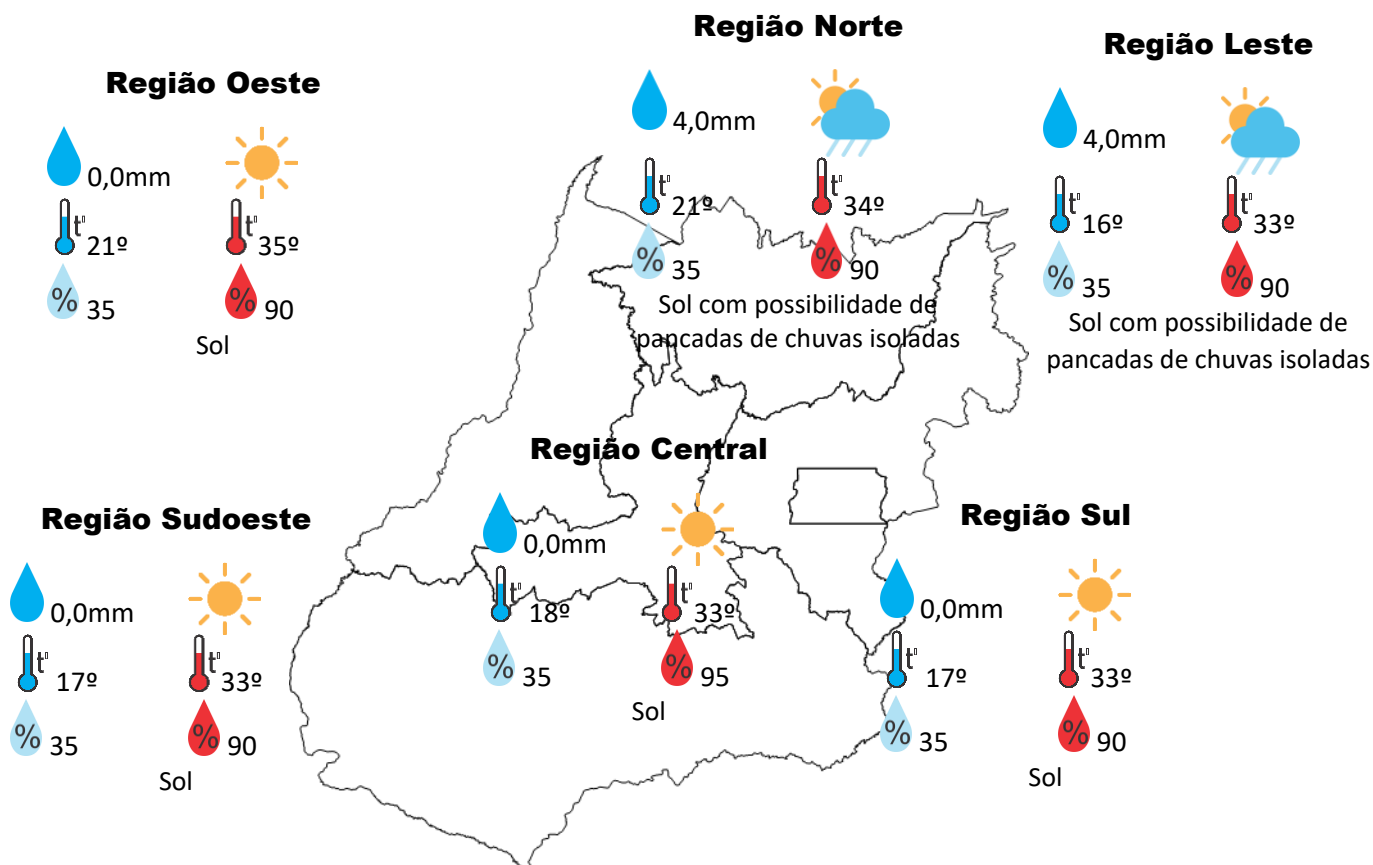
Previsão para data: 27/03/2023

### Informações do Tempo para o Estado

**Segunda-feira** um sistema de alta pressão que está localizado na altura de Minas Gerais mantém o tempo mais estável em Goiás, favorecendo a elevação das temperaturas e a queda na umidade relativa do ar, mas ainda há uma pequena possibilidade de pancadas chuvas isoladas em algumas regiões do Estado.

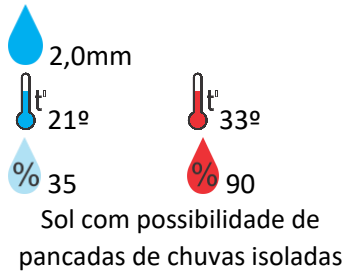
**Capital:** sol, temperatura máxima podendo chegar aos 32°C e umidade relativa do ar variando entre 35% a 90%, o nascer do sol será às 06:21hs e o pôr do sol às 18:23hs.

**Prognóstico semanal para Estado:** um sistema de alta pressão que está localizado na altura de Minas Gerais mantém o tempo mais estável em Goiás, favorecendo a elevação das temperaturas e a queda na umidade relativa do ar, mas ainda há possibilidade de pancadas chuvas isoladas em algumas regiões do Estado. De sexta para sábado teremos o avanço de uma frente fria pela região sudeste do Brasil que vai influenciar o tempo em Goiás com áreas de instabilidade irregulares.

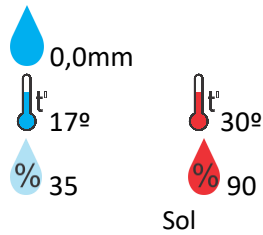


### Previsão para alguns municípios:

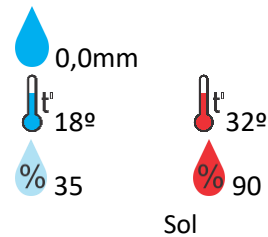
#### Porangatu



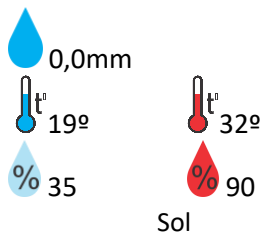
#### Catalão



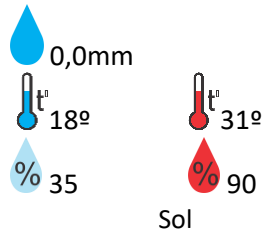
#### Jataí



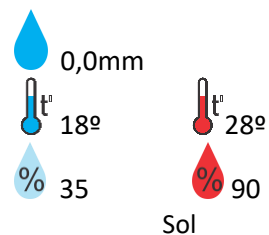
#### Rio Verde



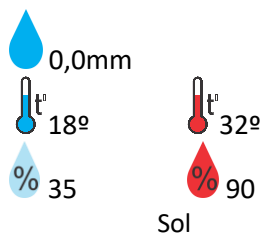
#### Luiziânia



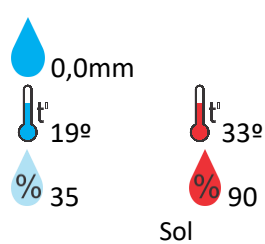
#### Anápolis



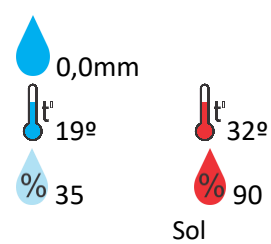
#### Goiânia



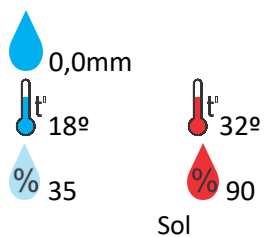
#### Itumbiara



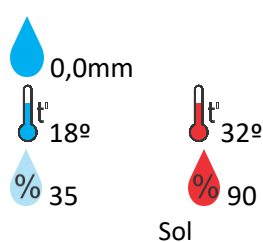
#### Ouvidor



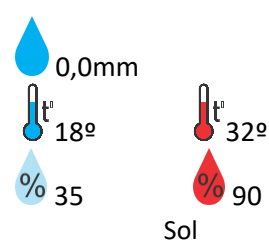
#### Goiandira



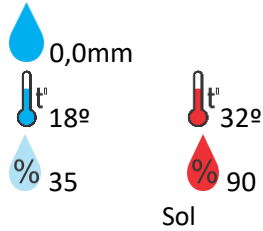
#### Três Ranchos



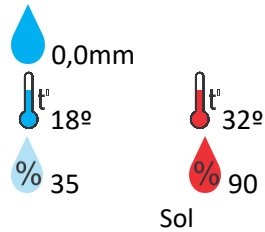
#### Cumari



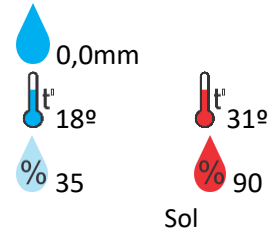
### Ipameri



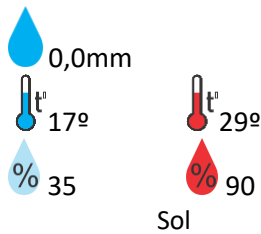
### Nova Aurora



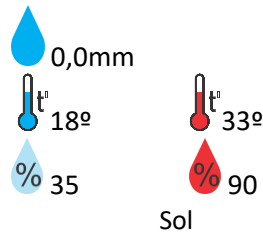
### Formosa



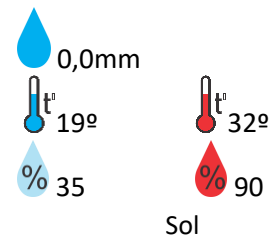
### Cristalina



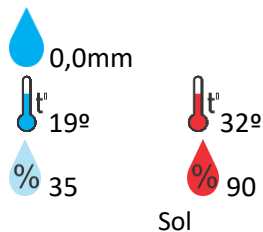
### Santa Helena



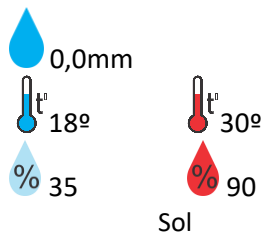
### Ceres



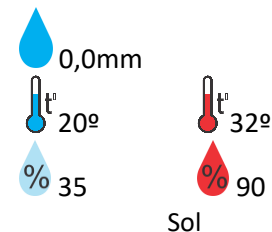
### Goianésia



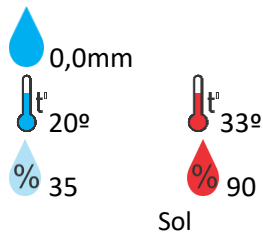
### Davinópolis



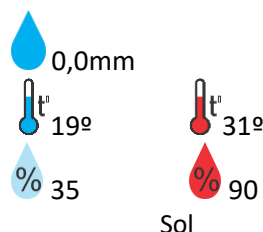
### Rubiataba



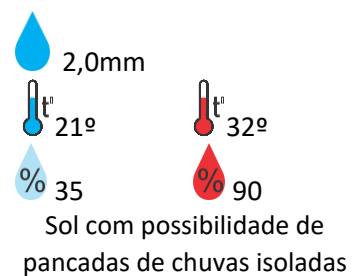
### Flores de Goiás



### Iporá



### Minaçu



**OBS:** As informações contidas nesse boletim do tempo levam em consideração dados das variáveis meteorológicas previstas por modelos meteorológicos e análise de imagens de satélite do dia 26/03/2023 às 11:00 horas